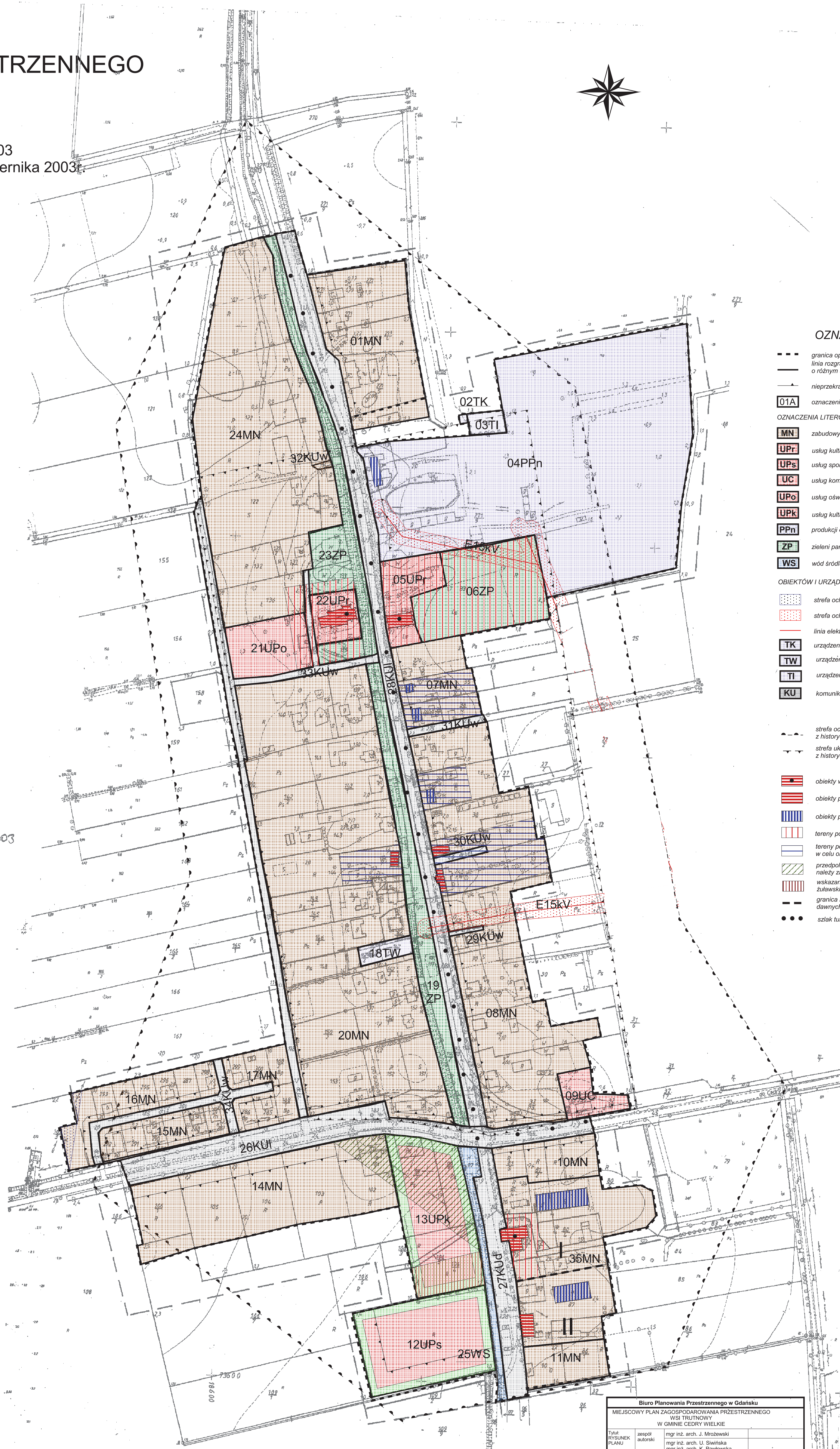



MIEJSCOWY PLAN
ZAGOSPODAROWANIA PRZESTRZENNEGO
WSI TRUTNOWY

Załącznik nr 1B do Uchwały NR X/92/03
Rady Gminy w Cedrach Wielkich z dnia 6 października 2003r.



- OZNACZENIA**
- granica opracowania
 - linia rozgraniczająca tereny o różnym sposobie użytkowania
 - - - nieprzekraczalna linia zabudowy
 - 01A oznaczenia cyfrowo - literowe wydzielonych terenów
- OZNACZENIA LITEROWO - CYFROWE WYDZIELONYCH TERENÓW**
- MN zabudowy mieszkaniowej jednorodzinnej i zagrodowej
 - UPr usług kultury religijnej
 - UPs usług sportu
 - UC usług komercyjnych
 - UPo usług oświaty
 - UPk usług kultury
 - PPn produkcji o niskiej intensywności zagospodarowania
 - ZP zieleni parkowej
 - WS wód śródlądowych
- OBIEKTÓW I URZĄDZEŃ INFRASTRUKTURY TECHNICZNEJ**
- strefa ochronna od rospisaniu
 - strefa ochronna od linii elektroenergetycznej
 - linia elektroenergetyczna E 15kV
 - TK urządzenia infrastruktury technicznej (pompy ścieków)
 - TW urządzenia infrastruktury technicznej (ujęcie wody)
 - TI urządzenia inne
 - KU komunikacji w tym:
 - KU1 - drogi lokalne
 - KU2 - drogi ekspozycyjne
 - KUw - drogi wewnętrzne
 - strefa ochrony krajobrazu związanego z historycznym założeniem
 - strefa układu urbanistycznego związanego z historycznym założeniem
 - obiekty wpisane do rejestru
 - obiekty proponowane do wpisania do rejestru
 - obiekty postulowane do wpisania do ewidencji
 - tereny postulowane do wpisania do rejestru
 - tereny postulowane do wpisania do ewidencji w celu objęcia ochroną
 - przedpole ekspozycji domu podcieniowego (teren należy zagospodarować zielenią niską i średnią naturalną)
 - wskazana lokalizacja ekspanatów budownictwa żuławskiego oraz obiektów usługowych
 - granica rozgraniczająca tereny dawnych historycznych zagrod I i II
 - szlak turystyczny

Mapa sytuacyjno-wysokościowa do celów planistycznych
Skala 1:2000
Objekt: woj.pomorskie, gm. Cedry Wielkie, obręb Trutnowy

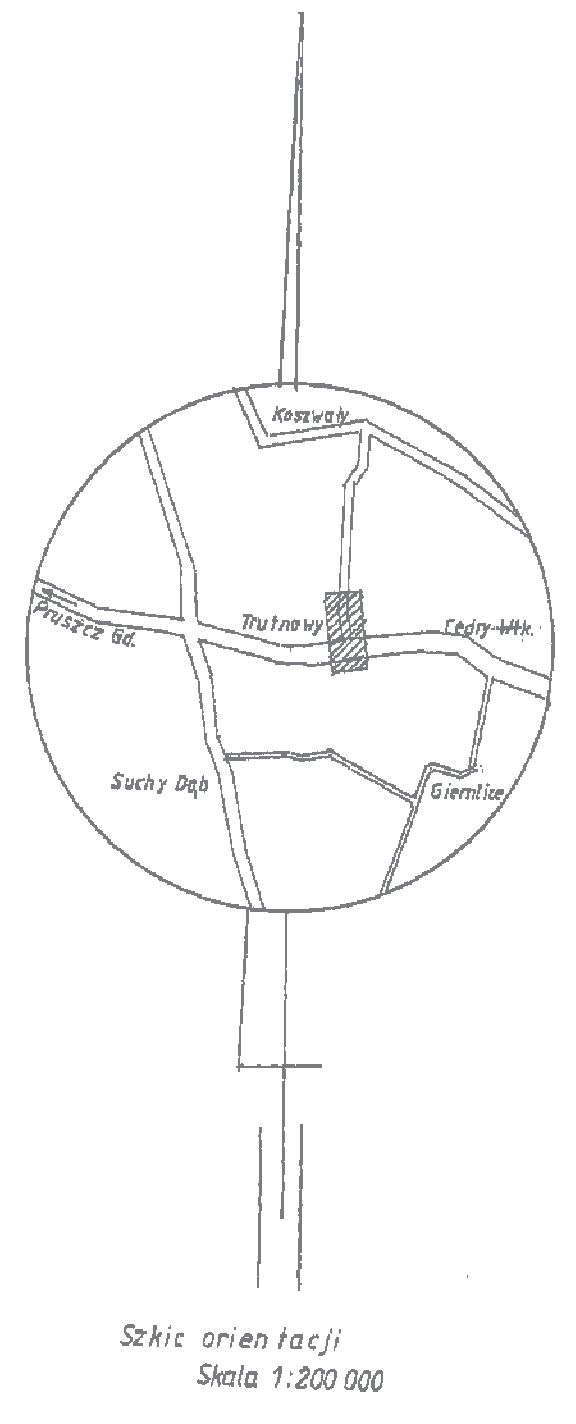
KERG: 653 / 2003
Ks. rob.: 49 / 2003
Numer sekcji: 325.213.072, 024, 022
Wykonawca: Gdańsk, dnia 16.04.2003r.

„GEODEX”
80-802 Gdańsk
ul. 3 Maja 9 A
NIP: 584-005-44-43

Jerzy Ludwiczowski
Geodeta nr upr. GUGTK-6172
80-807 Gdańsk, ul. Bałuckiego 13/66

STAROSTWO POWIATOWE
W PRUSZCZU GDANSKIM
WYDZIAŁ GOSPODARSTWA I KARNICTWA
POWIATOWY URZĄD OŚWIATY I KULTURY
POWIATOWY URZĄD PRACY I KRAJOBRAZU
Powiatowa Komisja Ochrony Zabytków
z wyjątkiem przytoczonego planu zagospodarowania
urbanistycznego i kartograficznego, nie posiada
w zakresie spraw swoich właściwości podległych
Pruszcz Gdański, dnia 27.04.2003r.

Sposób wykonania mapy: mapa wykonana z pomniejszenia
matryc 1:1000 na foto.



Biuro Planowania Przestrzennego w Gdańsku			
MIEJSCOWY PLAN ZAGOSPODAROWANIA PRZESTRZENNEGO WSI TRUTNOWY W GMINIE CEDRY WIELKIE			
Tytuł rysunku	zespół autorski	mgr inż. arch. J. Mroczewski mgr inż. arch. U. Świątek mgr inż. arch. K. Pawłowska mgr G. Fułowska mgr inż. arch. A. Biernat mgr K. Grabka mgr J. Łaniewska mgr inż. P. Gajewski	
korzystał	opracował	mgr inż. arch. J. Kawka mgr inż. J. Łukowski	
data		październik, 2003r.	skala 1:2000