


GINA CEDRY WIELKIE OBREB WSI GIEMLICE

RYSUNEK PLANU SKALA 1:2000

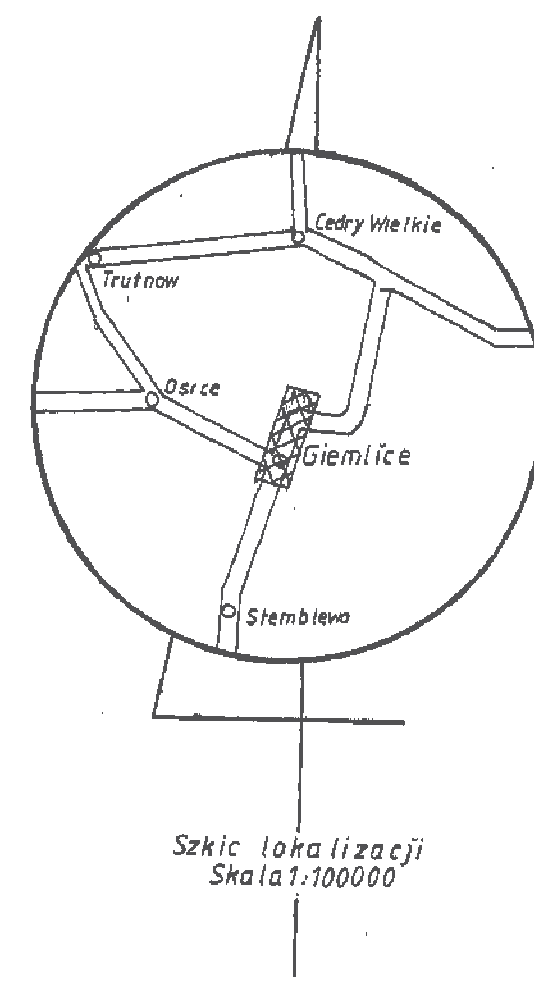


Mapa sytuacyjno - wysokościowa do celów planistycznych
Skala 1:2000
Obiekt: woj. pomorskie, gm. Cedry Wielkie,
obwód Giemlice

15.09.2003
15.09.2003
Nr. ewid. 325.23.234.241.93.243.225.210.320.41
Sposób wykonania mapy: mapa wykonana na komputerze
Wykonawca: Gdańsk 23.05.2003r.

GEODEX
Sądziński
ul. 3 Maja 8 A
NIP: 584-003-44-83

Legenda:
--- zakres opracowania
--- granice oznaczenia w sposób przybliżony
z mapy ewidencyjnej gruntów w skali 1:5000

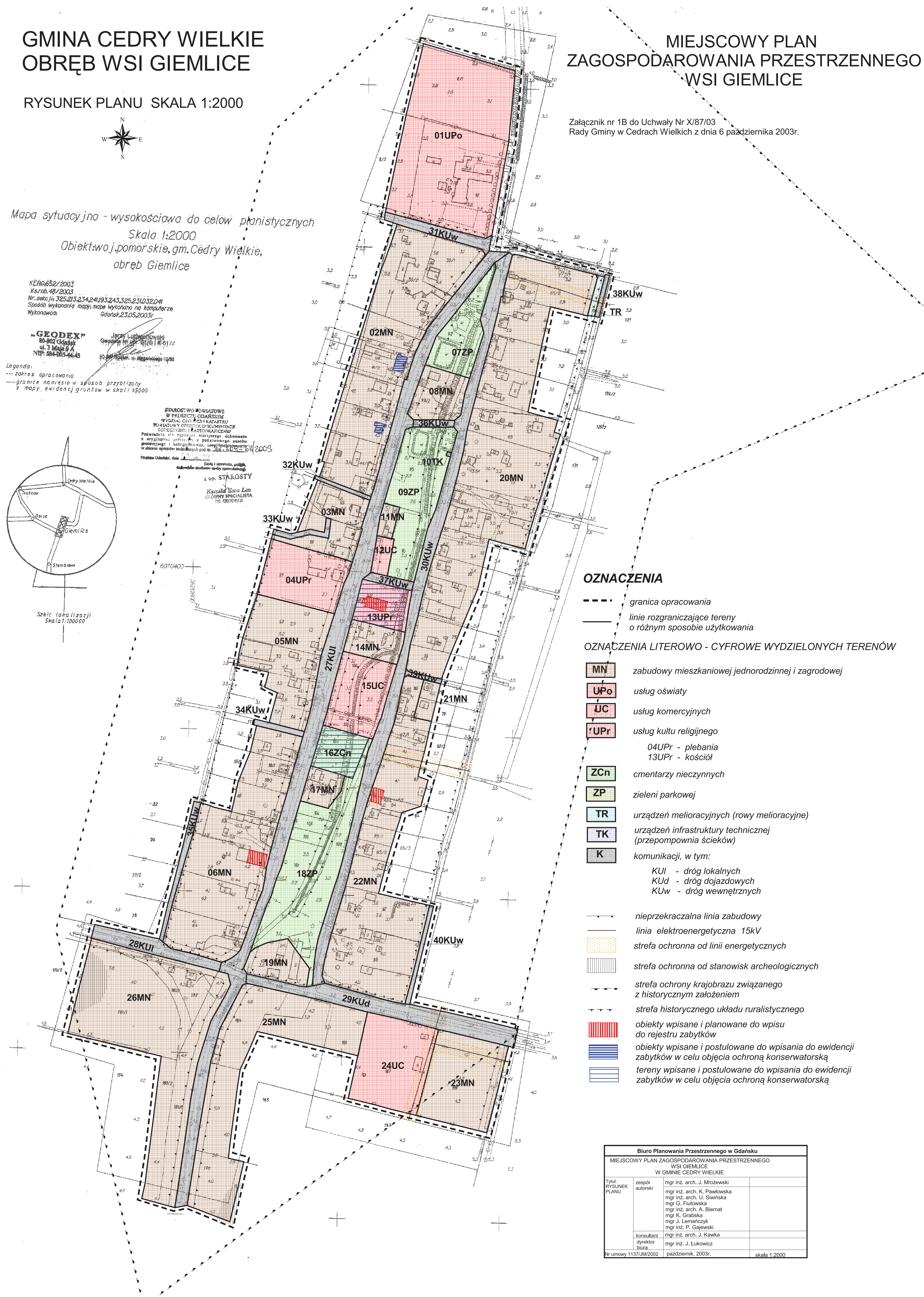


Skala i lokalizacja
Skala 1:100000

STAROSTWO POWIATOWE
W PRZEDMIOCI CEDECHOWEJ
WYDZIAŁ CEDECHOWY I KADROWY
POWIATOWY URZĄD OŚWIATY
GOSPODARSTWA I PRZEMISŁU
Przebieg ul. 3 Maja 8 A
Gdańsk 23.05.2003r.

MIEJSCOWY PLAN ZAGOSPODAROWANIA PRZESTRZENNEGO WSI GIEMLICE

Załącznik nr 1B do Uchwały Nr XI/87/03
Rady Gminy w Cedrach Wielkich z dnia 6 października 2003r.



OZNACZENIA

- granica opracowania
- linie rozgraniczające tereny o różnym sposobie użytkowania

OZNACZENIA LITEROWO - CYFROWE WYDZIELONYCH TERENÓW

- MN** zabudowy mieszkaniowej jednorodzinnej i zagrodowej
- UPo** usług oświaty
- UC** usług komercyjnych
- UPr** usług kultury religijnej
 - 04UPr - plebania
 - 13UPr - kościół
- ZCn** cmentarzy niezycznych
- ZP** zieleni parkowej
- TR** urządzeń melioracyjnych (rowy melioracyjne)
- TK** urządzeń infrastruktury technicznej (przepompownia ścieków)
- K** komunikacji, w tym:
 - KUI - dróg lokalnych
 - KUd - dróg dojazdowych
 - KUw - dróg wewnętrznych

- nieprzekraczalna linia zabudowy
- linia elektroenergetyczna 15kV
- strefa ochronna od linii energetycznych
- strefa ochronna od stanowisk archeologicznych
- strefa ochrony krajobrazu związanego z historycznym założeniem
- strefa historycznego układu ruralistycznego
- obiekty wpisane i planowane do wpisania do rejestru zabytków
- obiekty wpisane i postulowane do wpisania do ewidencji zabytków w celu objęcia ochroną konserwatorską
- tereny wpisane i postulowane do wpisania do ewidencji zabytków w celu objęcia ochroną konserwatorską

Biuro Planowania Przestrzennego w Gdańsku			
MIEJSCOWY PLAN ZAGOSPODAROWANIA PRZESTRZENNEGO WSI GIEMLICE W GMINIE CEDRY WIELKIE			
Tytuł RYSUNEK PLANU	zespół autorski	mgr inż. arch. J. Mroźewski mgr inż. arch. K. Pawłowska mgr inż. arch. U. Siwińska mgr G. Rutkowska mgr inż. arch. A. Biernat mgr K. Grabka mgr J. Lemańczyk mgr inż. P. Gajewski	
	konseultant	mgr inż. arch. J. Sawka	
	dyrektor biura	mgr inż. J. Łukowicz	
Nr umowy 1137/04/2002		październik 2003r.	skala 1:2000