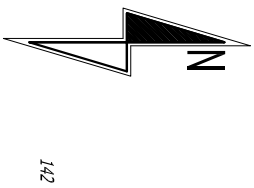


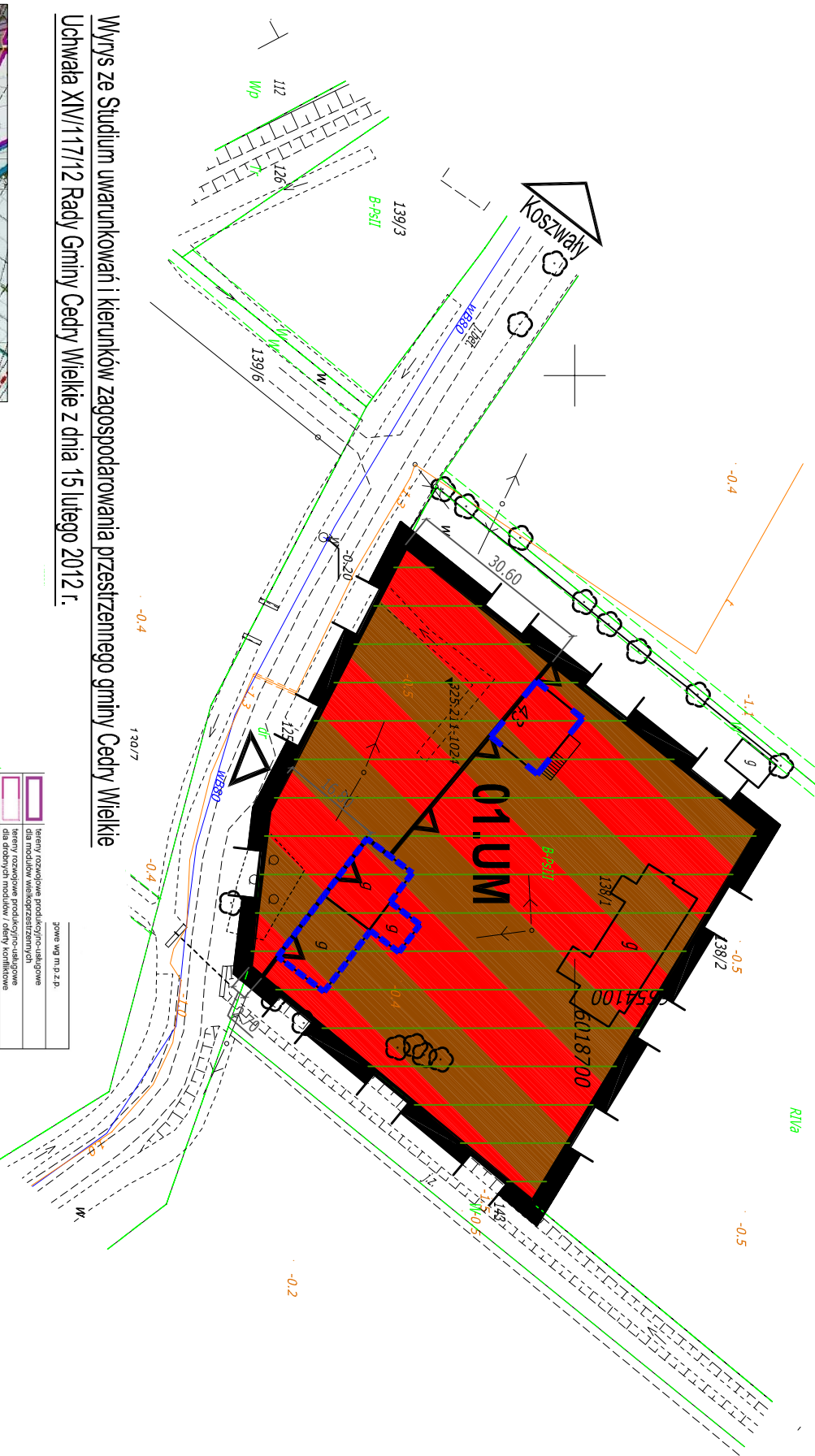
Załącznik graficzny nr 1 do Uchwały Nr VIII/65/15 Rady Gminy Cedry Wielkie z dnia 30 czerwca 2015 roku.

Miejscowy plan zagospodarowania przestrzennego dla działki nr 138/ 1 w obrębie geodezyjnym Koszwały w gminie Cedry Wielkie.

skala 1:1000



**STAROSTWO POWIATOWE
W PRUSZCZU GDANSKIM**
WYDZIAŁ GEODEZJI, KARTOGRAFI I KATASTRU
POWIATOWY OŚRODEK DOKUMENTACJI
GEODEZYJNEJ I KARTOGRAFICZNEJ
i KATASTRU
nieruchomości
Reprodukcje dokumentu wyciąga za zgodą, o którym mowa w art.18
Prawo geodezyjne i kartograficzne
Dz. U z dnia 2005r. Nr 240, poz. 2027 z późniejszymi zmianami



	granice administracyjne gminy		tereny depresyjne (poniżej rzędnej 0,00)
	granice obiektów		najniższy poziom punkt w Polsce (-1,90 m p.p.m.)
	tereny zielone		drogi gminne
	tereny wód owartych		linia energetyczna 400 kV za strefą ochronną
	tereny wodociągów		linia energetyczna 110 kV za strefą ochronną
	kanalizacja podstawowej		stacja transformacji rozdzielnicza i rozdzielnicza
	kanalizacja melioracji szczeniowej		stacja transformacji rozdzielnicza i rozdzielnicza
	izodestychny 303, 606 i 1000m od punktów wysokościowych		stacja transformacji rozdzielnicza i rozdzielnicza
	tereny mieszkaniowo-usługowe wg m.p.z.p.		stacja transformacji rozdzielnicza i rozdzielnicza
	tereny mieszkaniowo-usługowe niezabudowane		stacja transformacji rozdzielnicza i rozdzielnicza
	tereny usługowe mieszkaniowo-usługowe		stacja transformacji rozdzielnicza i rozdzielnicza
	tereny publiczne wg m.p.z.p.		stacja transformacji rozdzielnicza i rozdzielnicza

ZNACZENIA BĘDĄCE OBOWIĄZUJĄCYMI USTALENIAMI PLANU:

granica opracowania mpzp

01.UM

linie rozgraniczające tereny o różnym przeznaczeniu lub różnych zasadach zagospodarowania

oznaczenie identyfikacyjne terenów w liniach rozgraniczających

nierozdzielalne linie zabudowy

obiekt o wartościach historycznych chroniony postanowieniami planu

funkcje, przeznaczenie terenów:

UM - tereny zabudowy usługowo - mieszkaniowej

Ustalenia wynikające z przepisów odrębnych:

Obszar Chronionego Krajobrazu Żuław Gdańskich

obiekty ujęty w Wojewódzkiej ewidencji zabytków oraz jednocześnie w Gminnym programie opieki nad zabytkami gminy Cedry Wielkie

ZNACZENIA INFORMACYJNE, NIE BĘDĄCE OBOWIĄZUJĄCYMI USTALENIAMI PLANU

wizard na działkę

istniejące drzewa

Przedsiębiorstwo Projektowo - Realizacyjne "DOM" sp z o.o.
ul. Kosciuszki 34g, 83-200 Starogard Gdański
tel. 0 58 56 220 57 fax 0 58 56 114 78
e-mail: pprdom@pprdom.pl www.pprdom.pl

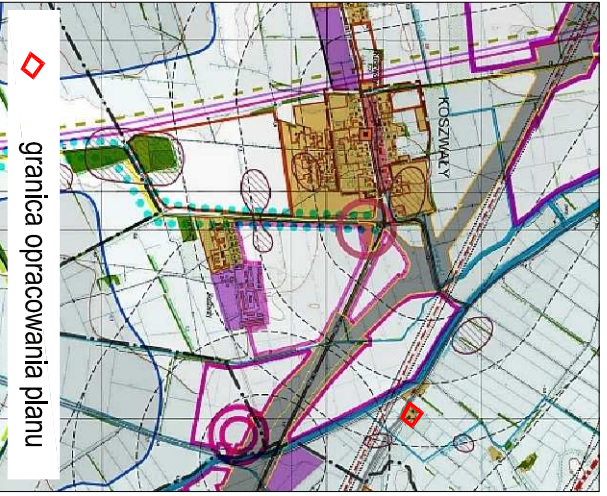
Załącznik graficzny nr 1 do Uchwały Nr VIII/65/15 Rady Gminy Cedry Wielkie z dnia 30 czerwca 2015 roku.

Miejscowy plan zagospodarowania przestrzennego dla działki nr 138/ 1 w obrębie Koszwały w gminie Cedry Wielkie.

Skala 1:1000
Data opracowania: VI. 2015r.

Dyrektor pracowni: mgr inż. arch. Maria Kleb - Statczuk
uprawn. do proj. w plan. przestrzennym nr 133493

Projektant: mgr inż. arch. Barbara Zgórska



granica opracowania planu